Département de
La Meurthe & Moselle

Ligne Ferroviaire 070000

Carte de type B localisant les secteurs affectés par le bruit définis par le classement sonore des infrastructures de transports terrestres

Carte de Bruit Stratégique 2012

Carte de type B

Secteurs affectés par le bruit selon l'arrêté de classement des voies routières en vigueur

Copyright : scan25@IGN 2010

Liberté • Égalité • Fraternité
RÉPUBLIQUE FRANÇAISE
PRÉFET DE LA MOSELLE
DIRECTION DEPARTEMENTALE DES TERRITOIRES
Mission bruit

CETE de l'Est

Laboratoire des Ponts et Chaussées de Strasbourg

Groupe Acoustique

Département de
La Meurthe & Moselle

Ligne Ferroviaire 070000

Carte de type B localisant les secteurs affectés par le bruit définis par le classement sonore des infrastructures de transports terrestres

MAXÉVILLE
MALZEVILLE
ST-MAX
ESSEY-LÈS-NANCY
NANCY
TOMBLAINE
LAXOU
JARVILLE-LA-MALGRANGE
VILLERS-LÈS-NANCY
Fourasses
Bois de Badonfosse
Pré Rolet
Badonfosse
Parc de l'Embanie
Parc des Jungs
Parc de Loisirs
Haut de Queuleu
Parc de Brabois
Aérodrome de Nancy-Essey
Grandes Saurupts
Caserne Kléber
Caserne
Stade Marcel Picot
Laboratoire régional de l'équipement
Centre commercial
Cimetière de Préville
Cimetière du Sud
Cité judiciaire
Université
Faubourg St Georges
Place Stanislas
Place Carrière
Place de la Carmes
Place Thiers
Place Maginot
Place Dombasle
Place Vittel
Place Gambetta
Place Jeanne d'Arc
Place Mazagran
Place Ste-Marie
Place Ste-Anne
Place Ste-Thérèse
Place Ste-Pierre
Place Ste-Jeanne
Place Ste-Marguerite
Place Ste-Valdrée
Place Ste-Geneviève
Place Ste-Catherine
Place Ste-Claire
Place Ste-Cécile
Place Ste-Agnès
Place Ste-Blandine
Place Ste-Brigitte
Place Ste-Colette
Place Ste-Dominique
Place Ste-Elisabeth
Place Ste-Fabienne
Place Ste-Gertrude
Place Ste-Hélène
Place Ste-Irène
Place Ste-Jeanne
Place Ste-Kathy
Place Ste-Lucie
Place Ste-Marie
Place Ste-Nicole
Place Ste-Odile
Place Ste-Pauline
Place Ste-Quentin
Place Ste-Rose
Place Ste-Sophie
Place Ste-Thérèse
Place Ste-Ursule
Place Ste-Valérie
Place Ste-Véronique
Place Ste-Yvonne
Place Ste-Zélie
Place Ste-Zoé
Place Ste-Zoé
Place Ste-Zoé

Département de
La Meurthe & Moselle

Ligne Ferroviaire 070000

Carte de type B localisant les secteurs affectés par le bruit définis par le classement sonore des infrastructures de transports terrestres

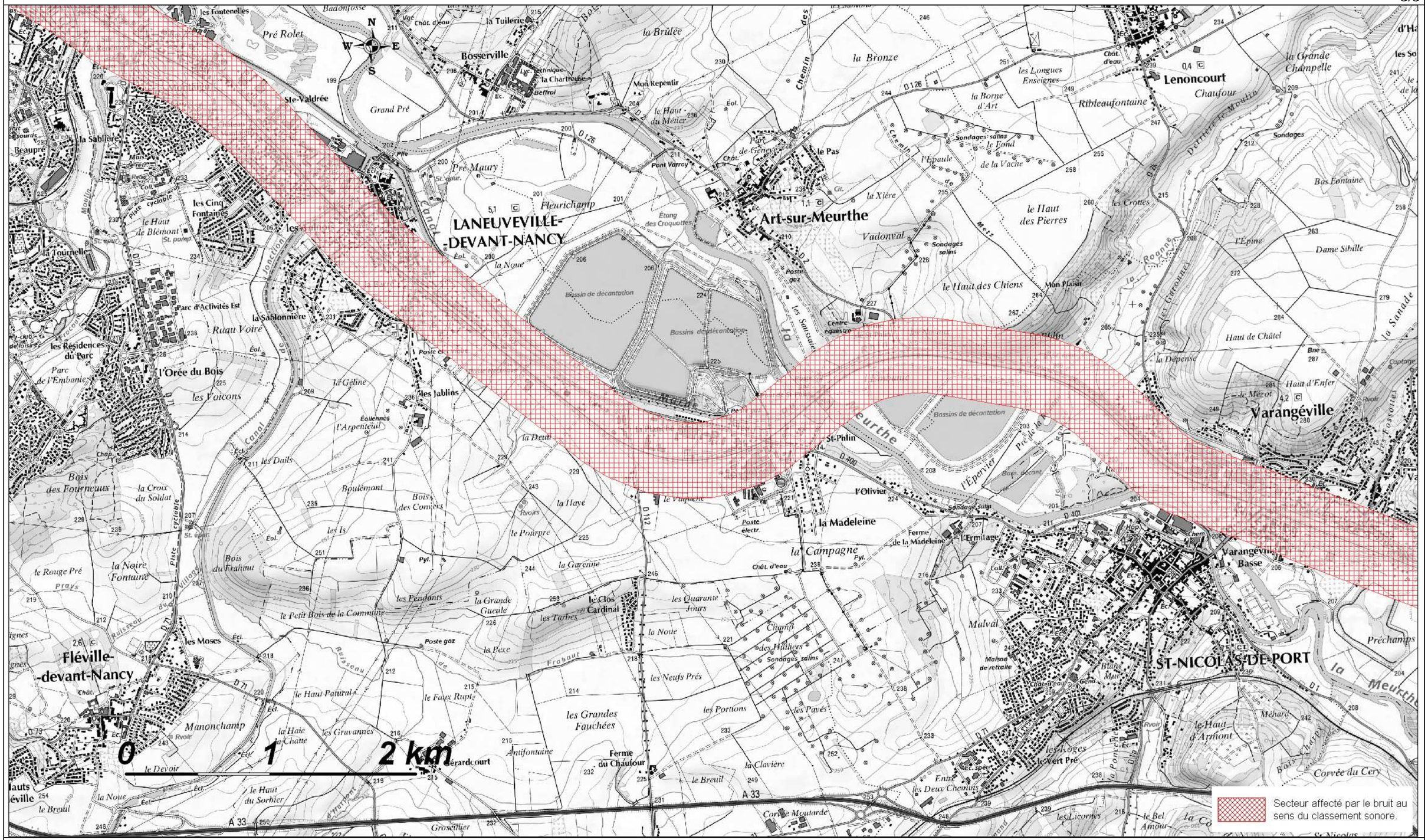

Liberté • Égalité • Fraternité
RÉPUBLIQUE FRANÇAISE
PRÉFET DE LA MOSELLE
DIRECTION DEPARTEMENTALE DES TERRITOIRES
Mission bruit

Carte de Bruit Stratégique 2012

Carte de type B

Secteurs affectés par le bruit selon l'arrêté de classement des voies routières en vigueur

Copyright : scan25@IGN 2010

CETE de l'Est

Laboratoire des Ponts et Chaussées de Strasbourg

Groupe Acoustique

Département de
La Meurthe & Moselle

Ligne Ferroviaire 070000

Carte de type B localisant les secteurs affectés par le bruit définis par le classement sonore des infrastructures de transports terrestres

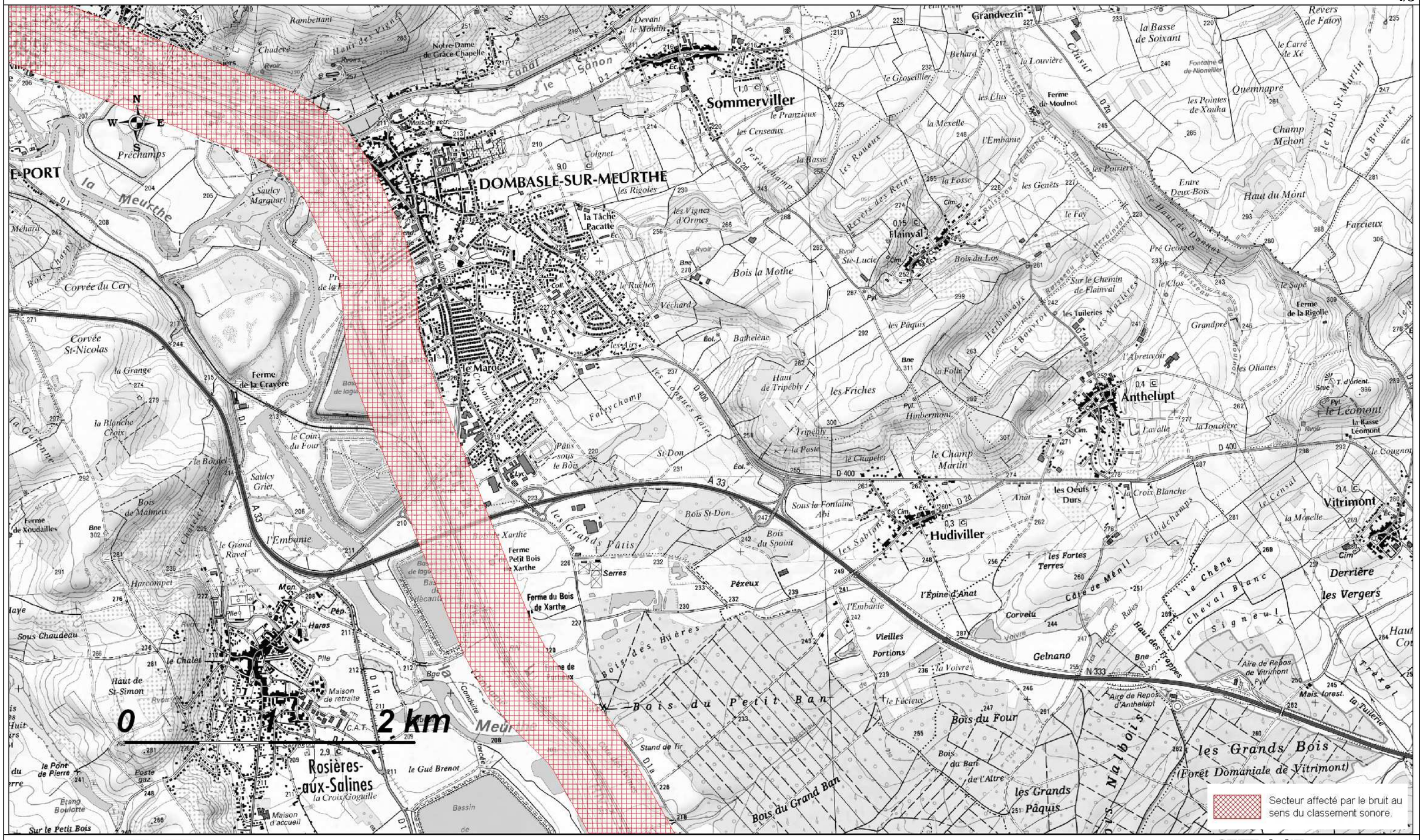

Liberté • Égalité • Fraternité
RÉPUBLIQUE FRANÇAISE
PRÉFET DE LA MOSELLE
DIRECTION DEPARTEMENTALE DES TERRITOIRES
Mission bruit

Carte de Bruit Stratégique 2012

Carte de type B

Secteurs affectés par le bruit selon l'arrêté de classement des voies routières en vigueur

Copyright : scan25@IGN 2010

CETE de l'Est

Laboratoire des Ponts et Chaussées de Strasbourg

Groupe Acoustique

Département de
La Meurthe & Moselle

Ligne Ferroviaire 070000

Carte de type B localisant les secteurs affectés par le bruit définis par le classement sonore des infrastructures de transports terrestres

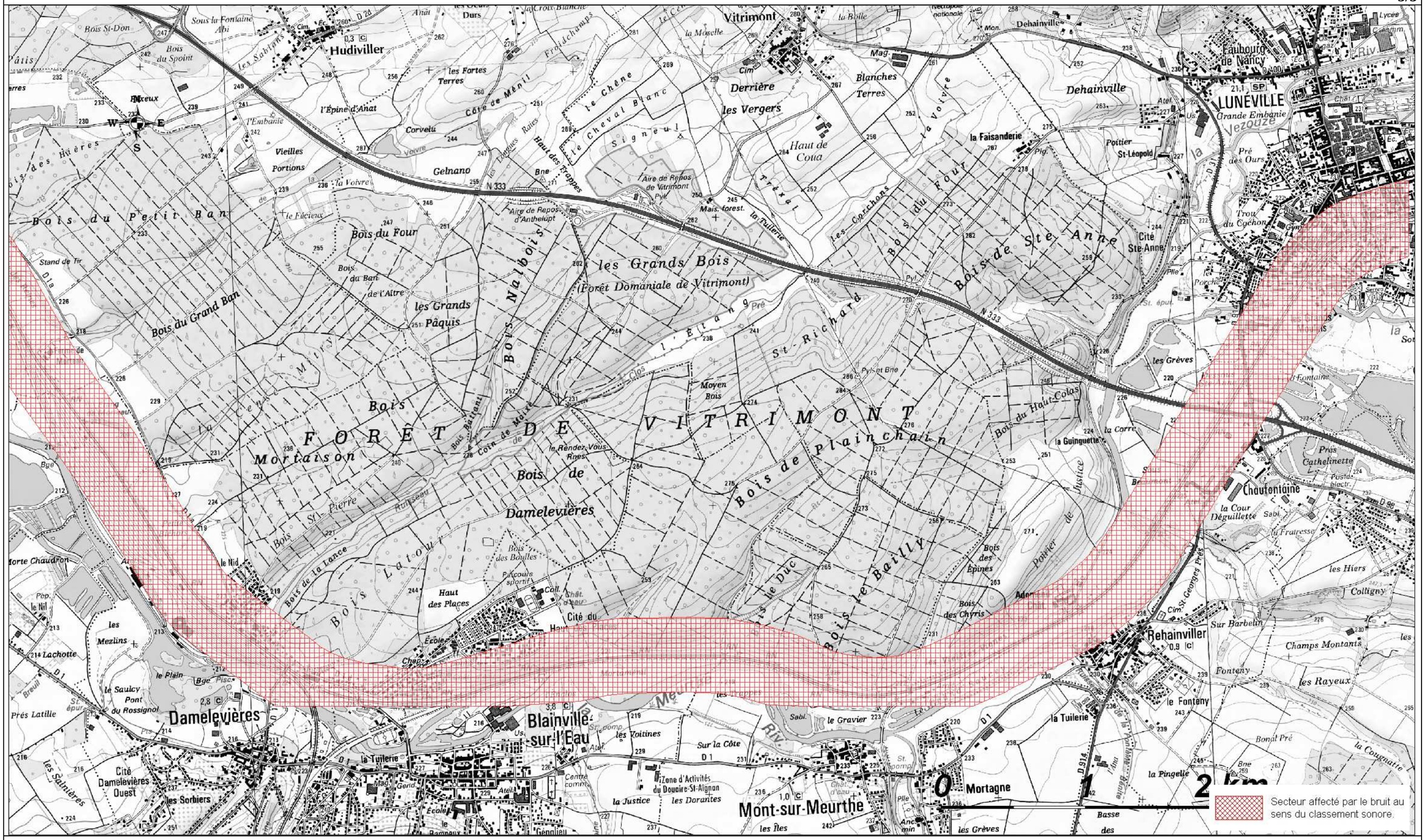

Liberté • Égalité • Fraternité
RÉPUBLIQUE FRANÇAISE
PRÉFET DE LA MOSELLE
DIRECTION DEPARTEMENTALE DES TERRITOIRES
Mission bruit

Carte de Bruit Stratégique 2012

Carte de type B

Secteurs affectés par le bruit selon l'arrêté de classement des voies routières en vigueur

Copyright : scan25@IGN 2010

CETE de l'Est
Laboratoire des Ponts et Chaussées de Strasbourg
Groupe Acoustique